

RUTAS SENDERISTAS DE TEVERGA

ABRIGOS RUPESTRES DE FRESNEDO

P.R. AS
158



FICHA TÉCNICA:

Ubicación del Sendero: Tevera

Punto de Partida: Fresnedo

Punto de Llegada: Fresnedo

Tipo de Recorrido: Circuito

Longitud: 4.250 metros

Duración (con paradas): 2 horas y media

Dificultad: Media

Puntos de Interés: Abrigo de Cochantoria – Abrigo del Pasu – Cueva del Ganado – Abrigo de Trechacueva

Acceso: Desde San Martín se toma la AS-228 hacia el Puerto de Ventana. Antes de llegar a Cueva Huerta a la izquierda se toma la carretera que va a Fresnedo. Tras pasar la primera curva hay una pequeña área recreativa con aparcamiento, donde comienza la ruta.



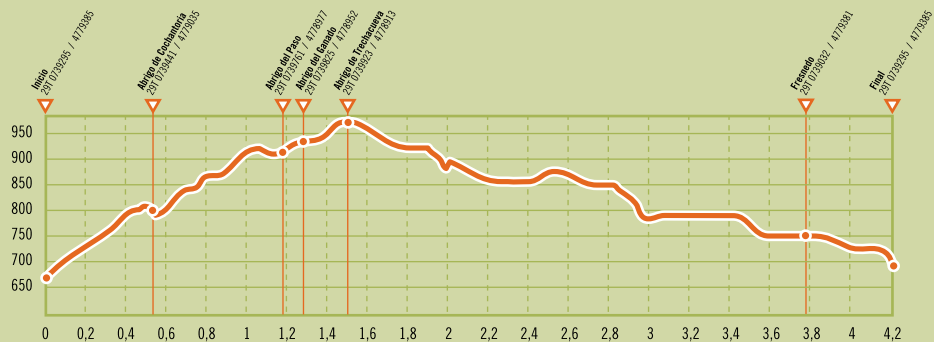


SEÑALIZACIÓN:



Asturias  paraíso natural

PERFÍL DE LA RUTA Y U.T.M.



DESCRIPCIÓN DE LA RUTA

Los Abrigos de Fresnedo son un conjunto de cuevas y abrigos con pinturas rupestres de la Edad del Bronce situadas sobre la margen oriental del desfiladero de La Estrechura, en la ladera occidental de la Sierra de Sobia y al sur del pueblo de Fresnedo. Fueron descubiertas en 1968 por un pastor que cuidaba sus cabras en la zona. En su acercamiento hay que tener cuidado, pues el terreno es pedregoso y con profundos precipicios que hacen que no se deba de bajar la guardia en ningún momento.

El camino sale de una curva al lado mismo de la carretera de acceso a Fresnedo. Poco a poco va ganando altura entre la caliza, teniendo cuidado de no perder el buen camino, pues hay numerosas trochas del ganado. En unos minutos se llega a la zona donde está el abrigo de Cochantoria, cuyo acceso se realiza ayudados por una cuerda, puesto que está colgado sobre el precipicio de La Estrechura. Este primer refugio cuenta con representaciones capriformes y varios signos.

Retomando el camino y siguiendo el ascenso, tras un paso sobre el desfiladero y avistando ya la carretera de Páramo a nuestros pies y el Pico Ferreirúa al fondo, se llega al Abrigo de La Cuesta El Paso, donde también, de manera muy

esquemática, aparecen representaciones de cápridos. Desde aquí se gira hacia el este y, tras pasar un pequeño espolón rocoso, se llega a la Cueva del Ganado, donde hay varias representaciones antropomorfas y de ídolos; muy cerca de la pinturas está la gran cueva, de unos 35 metros de ancho, 20 de alto y otros tanto de fondo.

Se vuelve unos metros hacia atrás y se retoma la subida para llegar en poco tiempo al último abrigo, el del Collado de Trechacueva, con diversas figuras humanas esquemáticas.

El camino de regreso es el mismo hasta el punto donde un cruce nos indica la dirección hacia Fresnedo. Por lo tanto, en vez de descender al lugar de partida, se sigue por la ladera siguiendo un camino que llega hasta una portilla y, desde ahí, desciende entre bosque, convirtiéndose en un buen camino de piedra que por su traza fue de cierta importancia en un pasado no muy lejano. Este camino nos saca a la pista que baja de la Braña Los Fueuxos, haciendo coincidir nuestros pasos con el P.R. AS-157 Braña de Los Fueuxos hasta Fresnedo. Desde este pintoresco pueblo sólo nos resta descender por la carretera hasta llegar al Área Recreativa.

985 76 42 93
 turismo@aytoteverga.org
 www.infoteverga.com

